



REGIONE AUTONOMA DELLA  
SARDEGNA  
ASSESSORATO DELLA PROGRAMMAZIONE, BILANCIO,  
CREDITO E ASSETTO DEL TERRITORIO



COMUNE DI GENONI  
Prov. di Oristano

## Opere di manutenzione straordinaria di strade rurali

Accordo di Programma PIA OR 01 "Marmilla" e primo Atto Aggiuntivo sottoscritto in data 6 agosto 2010, approvato con D.P.G.R. n. 120 del 30 settembre 2010

### PROGETTO DEFINITIVO-ESECUTIVO

**ESTRATTI DI MAPPA**  
**sc. 1:2.000**

-----

ELABORATO N.

**13**

**PROGETTISTA:**

Dott. Ing. Luca Pippia  
ORDINE INGEGNERI  
PROVINCIA CAGLIARI  
Dott. Ing. Luca PIPPIA  
N. 6148

**Collaboratore alla  
progettazione:**  
Dott. Ing. Emanuela Ibba

**Responsabile del servizio  
tecnico:**  
Architetto j. Pierino Porru

Data: Luglio 2011



SVILUPPO TOTALE STRADA 'FUNTANA ROTUNDA' = 650 m

Larghezza = 3,5m

Foglio 2 - Comune di Genoni - scala 1:2.000

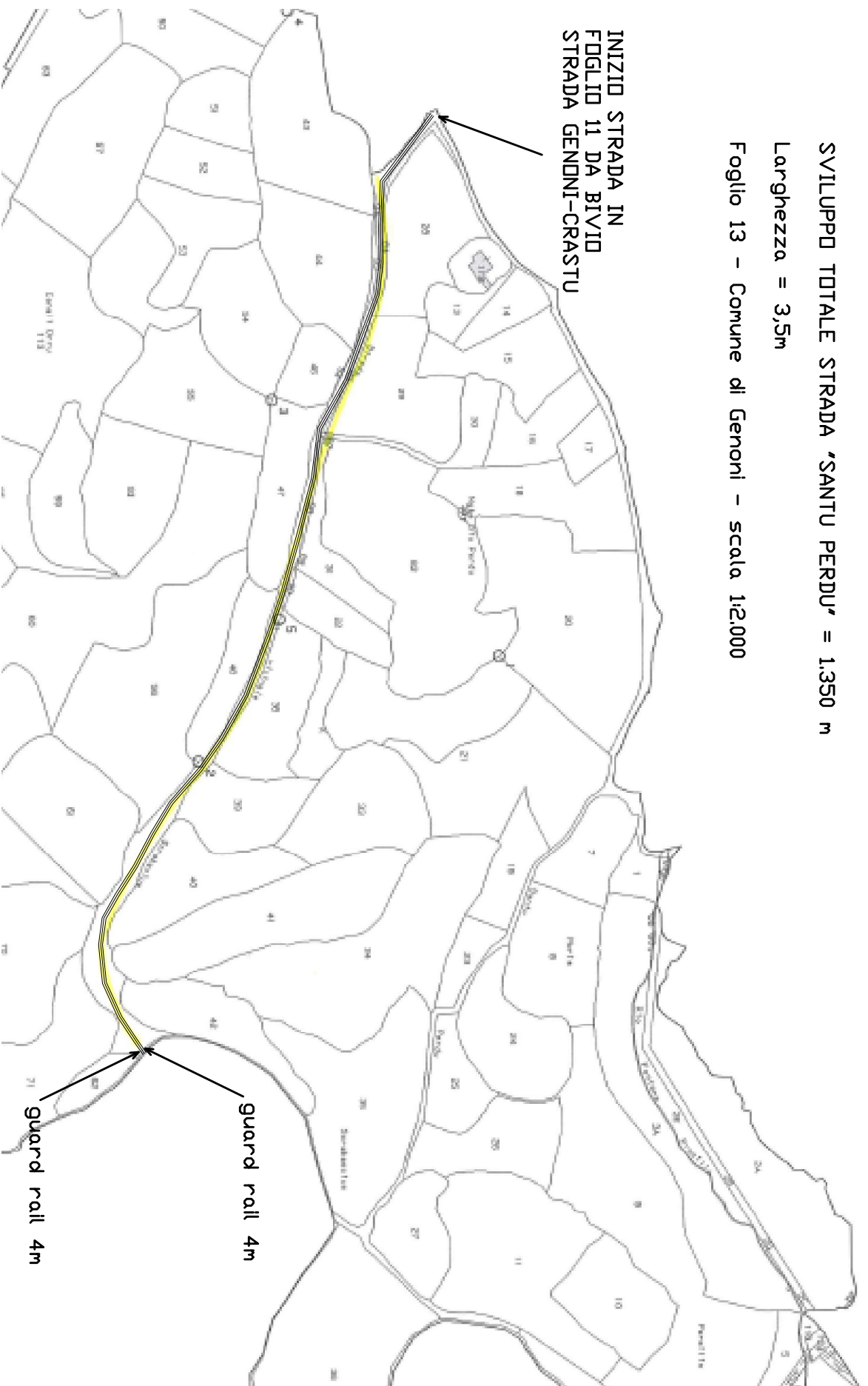


SVILUPPO TOTALE STRADA 'SANTU PERDU' = 1,350 m

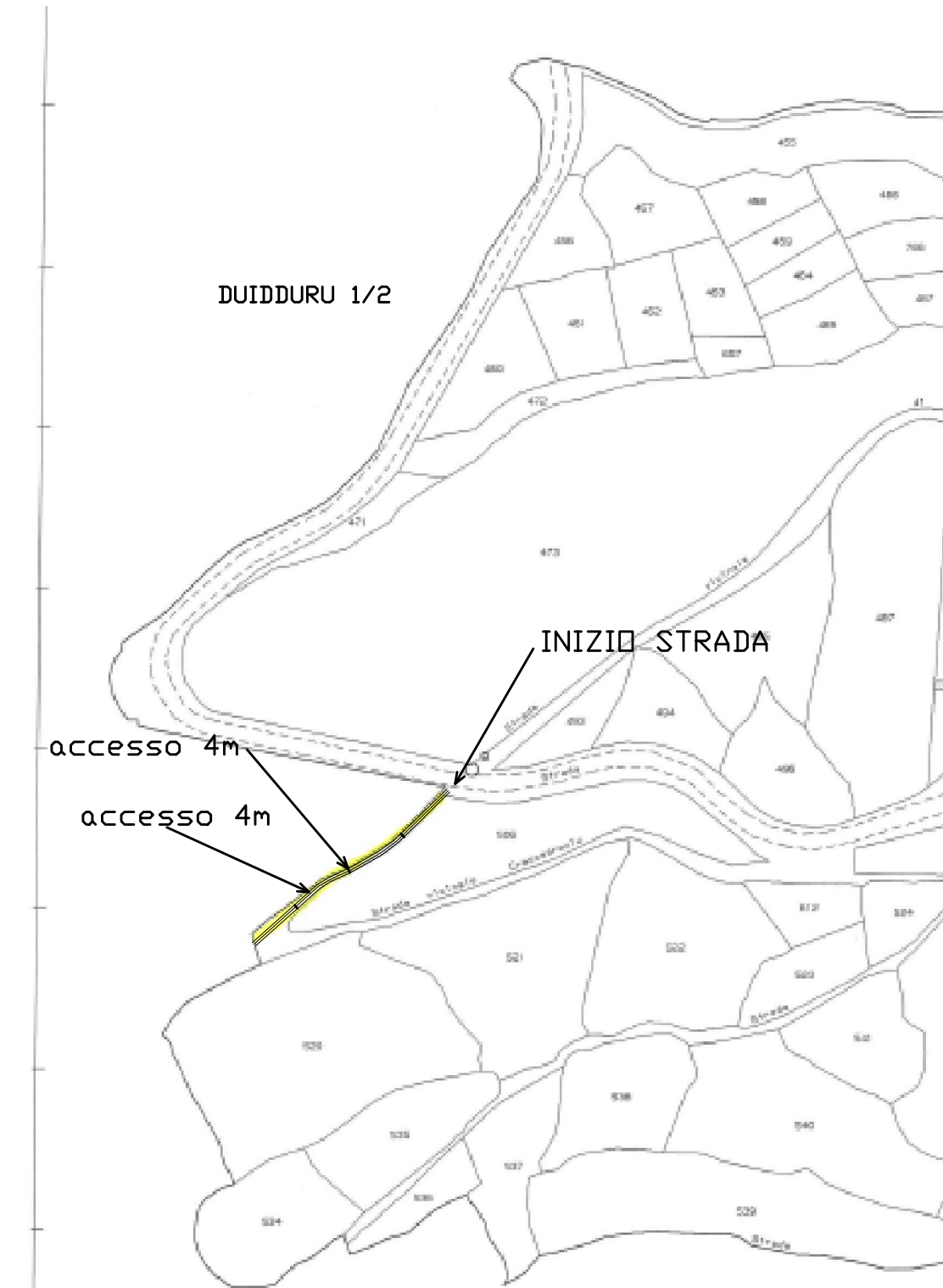
Larghezza = 3,5m

Foglio 13 - Comune di Genoni - scala 1:2,000

INIZIO STRADA IN  
FOGLIO 11 DA BIVIO  
STRADA GENONI-CRASTU







SVILUPPO TOTALE STRADA "DUIDDURU" = 600 m

Larghezza = 3,5m

Foglio 15 - Comune di Genoni - scala 1:2.000

M=23600

DUIDDURU 2/2

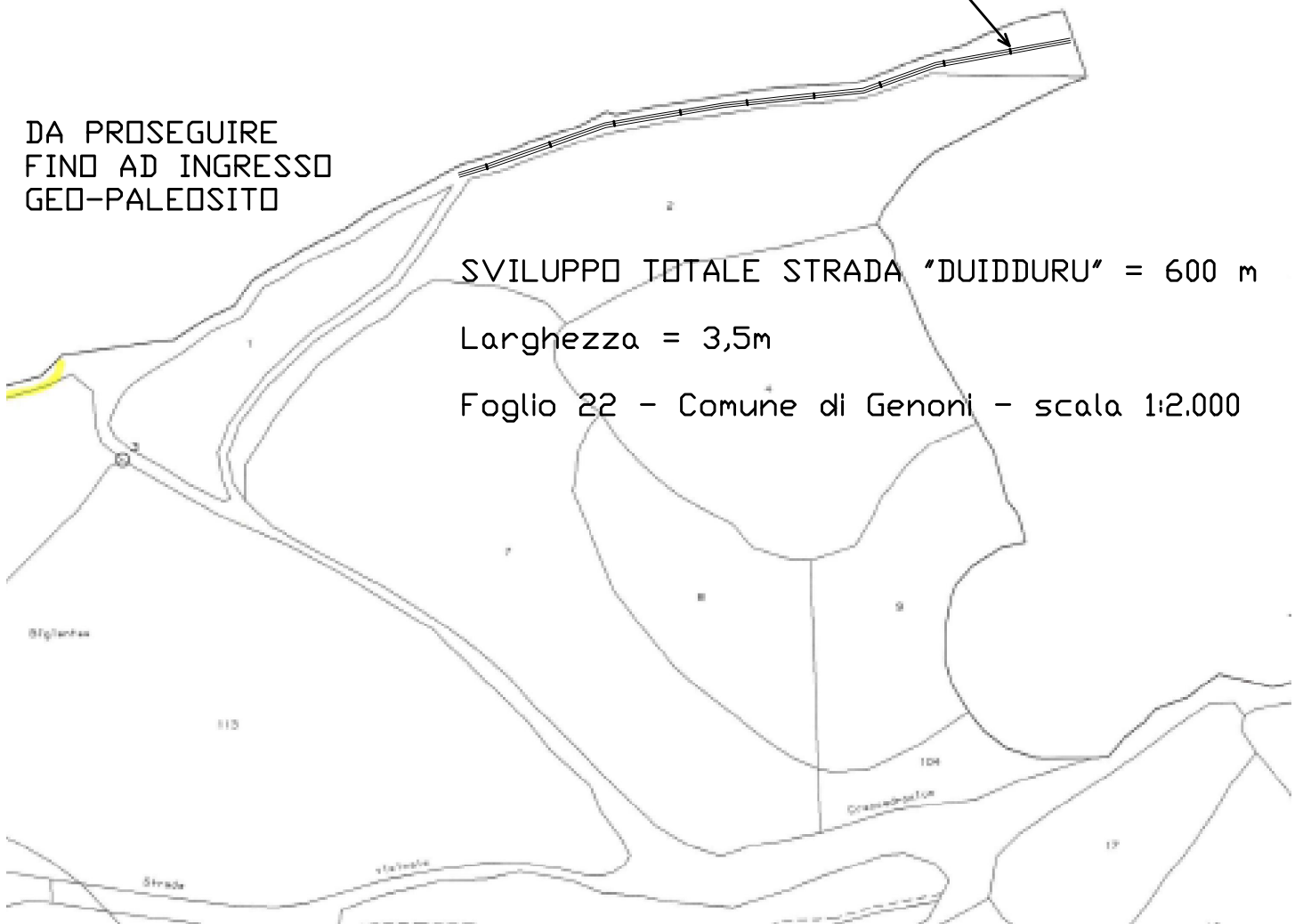
accesso 6m

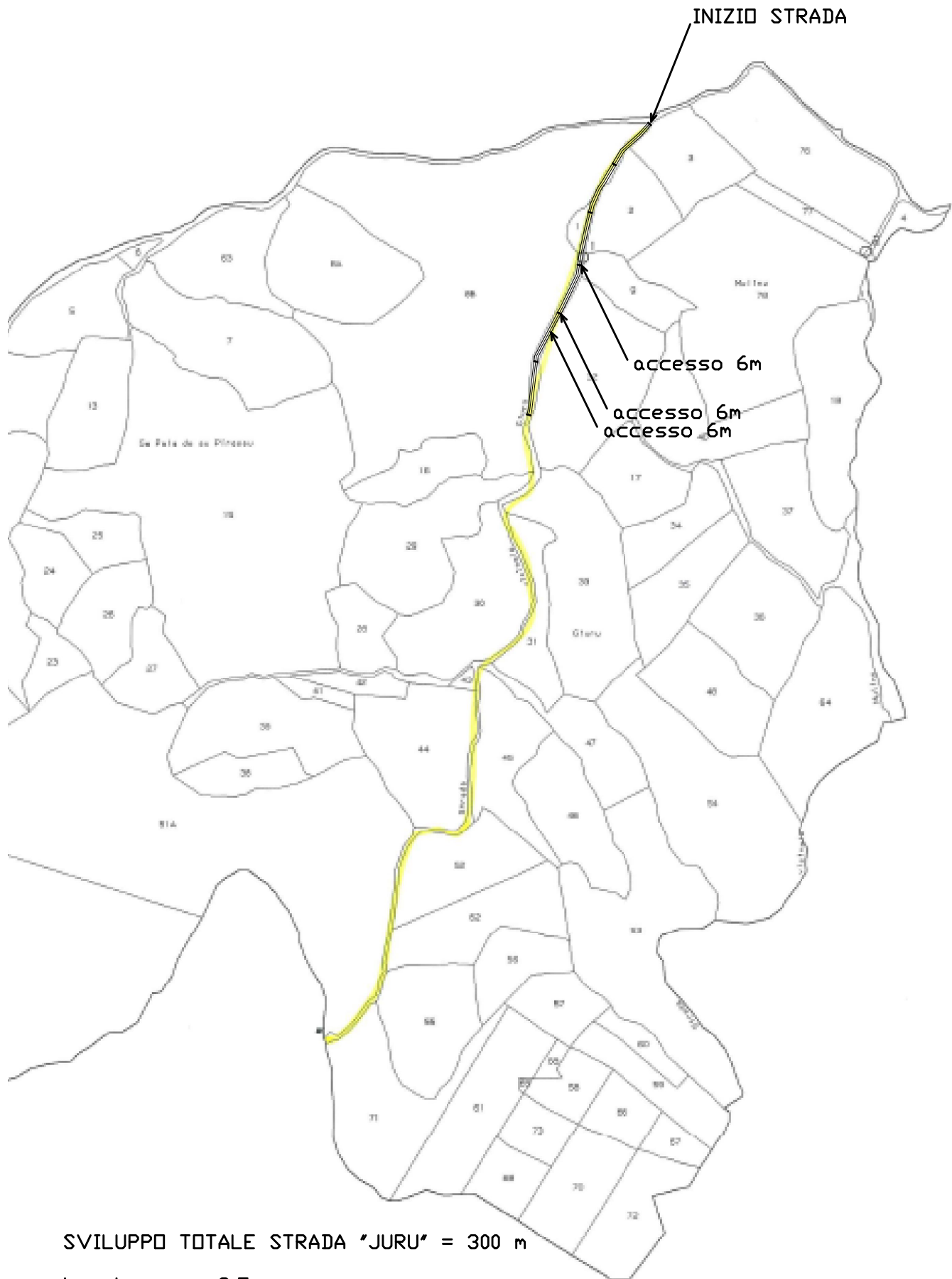
DA PROSEGUIRE  
FINO AD INGRESSO  
GEO-PALEOSITO

SVILUPPO TOTALE STRADA "DUIDDURU" = 600 m

Larghezza = 3,5m

Foglio 22 - Comune di Genoni - scala 1:2.000





SVILUPPO TOTALE STRADA "JURU" = 300 m

Larghezza = 3,5m

Foglio 21 - Comune di Genoni - scala 1:2.000



CIXUS 1/2



CIXUS 2/2

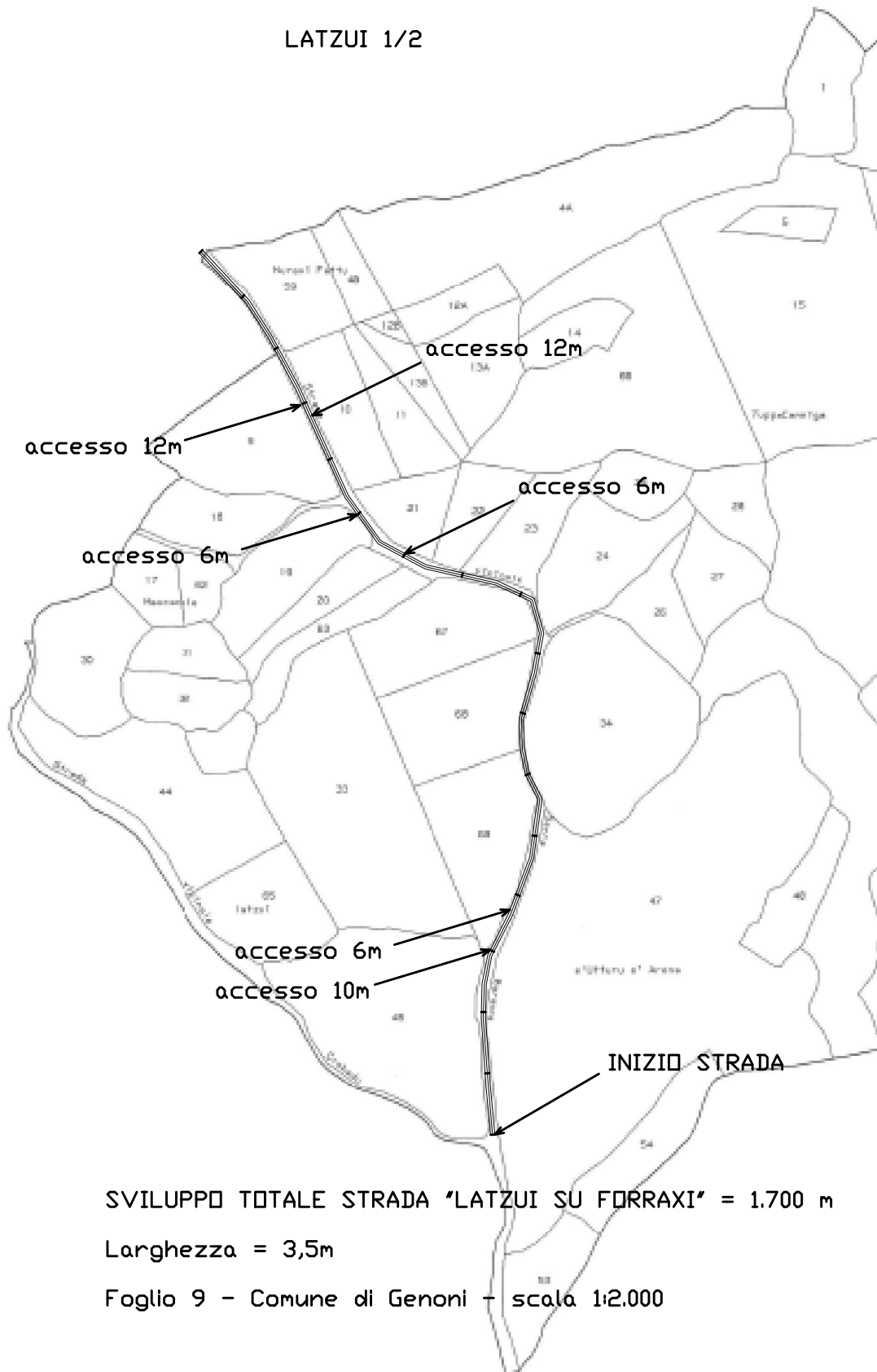


SVILUPPO TOTALE STRADA "CIXUS" = 1.700 m

Larghezza = 3,5m

Foglio 17 - Comune di Genoni - scala 1:2.000

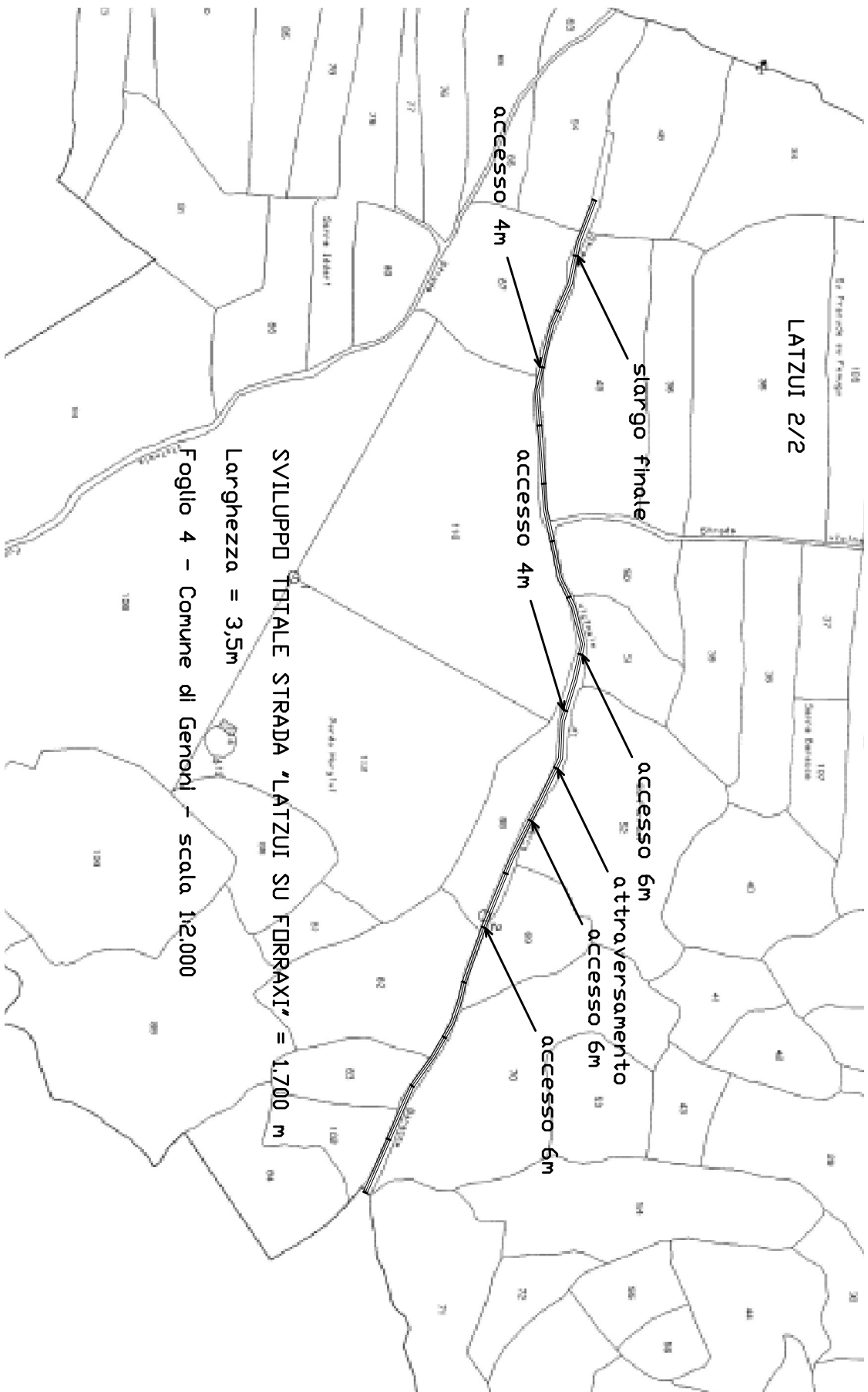
LATZUI 1/2




SVILUPPO TOTALE STRADA "LATZUI SU FORRAXI" = 1.700 m

Larghezza = 3,5m

Foglio 9 - Comune di Genoni - scala 1:2.000



**SVILUPPO TOTALE STRADA 'LATZUI SU FORAXI' = 1.700 m**  
**Larghezza = 3,5m**  
**Foglio 4 - Comune di Genoni - scala 1:2.000**



REGIONE AUTONOMA DELLA  
SARDEGNA

ASSESSORATO DELLA PROGRAMMAZIONE, BILANCIO,  
CREDITO E ASSETTO DEL TERRITORIO



COMUNE DI GENONI  
Prov. di Oristano

## Opere di manutenzione straordinaria di strade rurali

Accordo di Programma PIA OR 01 "Marmilla" e primo  
Atto Aggiuntivo sottoscritto in data 6 agosto 2010,  
approvato con D.P.G.R. n. 120 del 30 settembre 2010

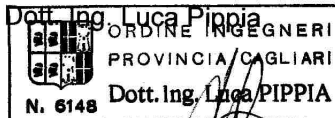
### *PROGETTO DEFINITIVO-ESECUTIVO* **AGGIORNAMENTO BIRIU**

**ESTRATTI DI MAPPA**  
**sc. 1:2.000**  
-----

ELABORATO N.

**13bis**

**PROGETTISTA:**



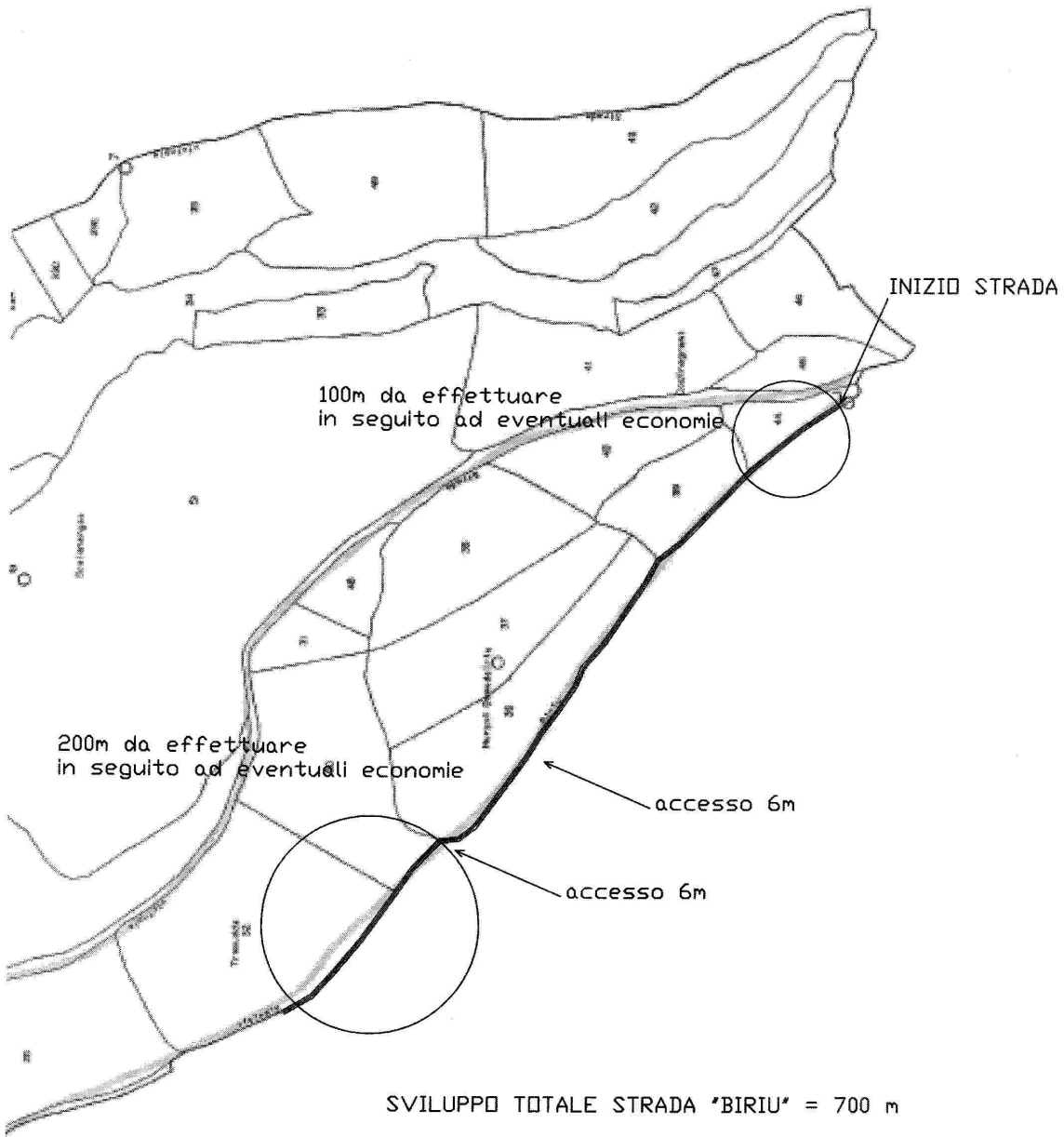
**Collaboratore alla  
progettazione:**

Dott. Ing. Emanuela Ibba

**Responsabile del servizio  
tecnico:**

Architetto j. Pierino Porru

Data: Giugno 2012




SVILUPPO TOTALE STRADA "BIRIU" = 700 m

Larghezza = 3,5m

Foglio 5 - Comune di Genoni - scala 1:2.000

Cagliari, 30 Giugno 2012



REGIONE AUTONOMA DELLA  
SARDEGNA

ASSESSORATO DELLA PROGRAMMAZIONE, BILANCIO,  
CREDITO E ASSETTO DEL TERRITORIO



COMUNE DI GENONI  
Prov. di Oristano

## Opere di manutenzione straordinaria di strade rurali

Accordo di Programma PIA OR 01 "Marmilla" e primo  
Atto Aggiuntivo sottoscritto in data 6 agosto 2010,  
approvato con D.P.G.R. n. 120 del 30 settembre 2010

### PROGETTO DEFINITIVO-ESECUTIVO

**ESTRATTI DI MAPPA**  
**CODINA AGRONI**  
**sc. 1:2.000**

ELABORATO N.

**14**

**PROGETTISTA:**

Dott. Ing. Luca Pippia  
ORDINE INGEGNERI  
PROVINCIA CAGLIARI  
N. 6148  
Dott. Ing. Luca PIPPIA

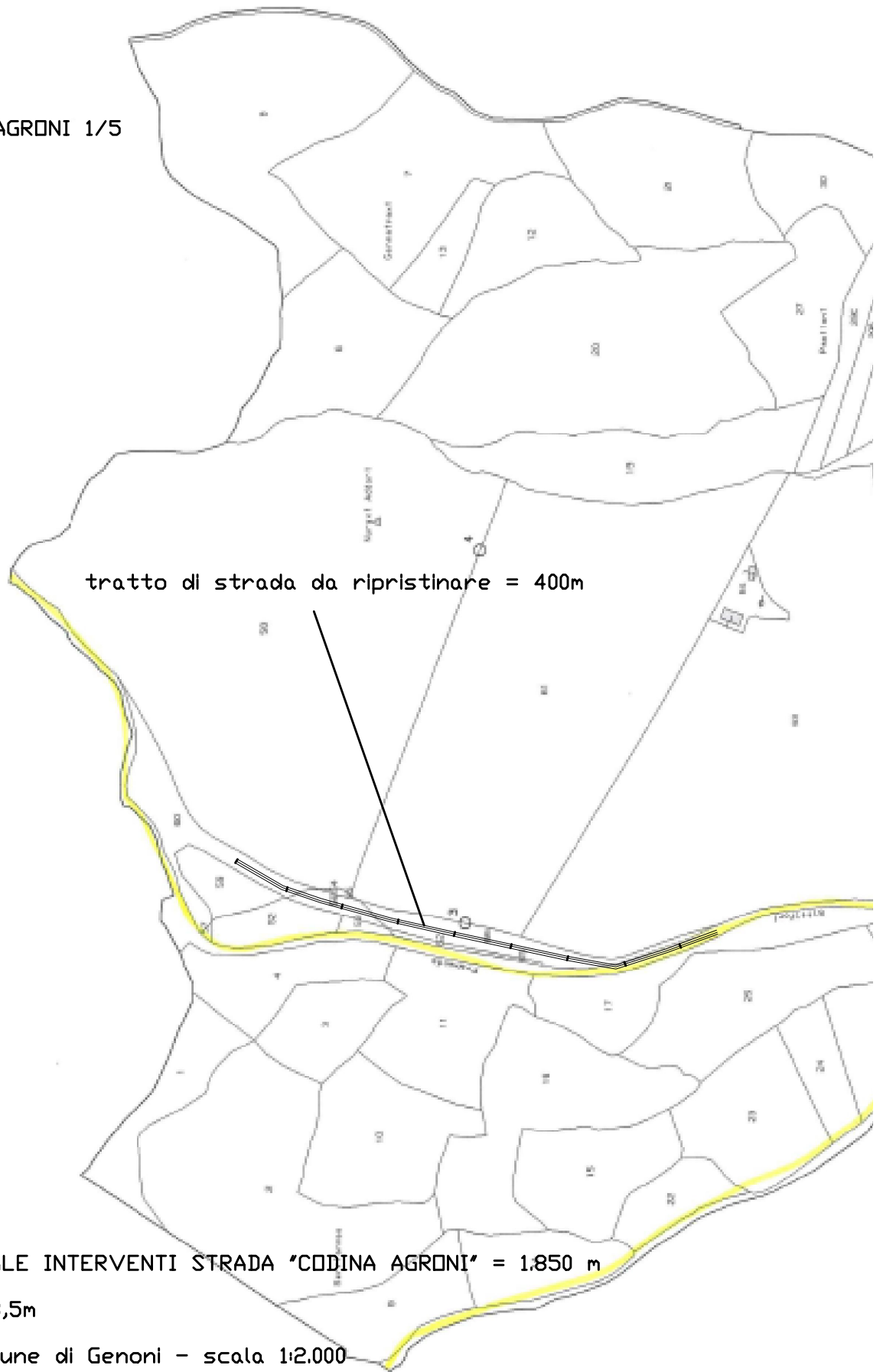
**Collaboratore alla  
progettazione:**

Dott. Ing. Emanuela Ibba

**Responsabile del servizio  
tecnico:**

Architetto j. Pierino Porru

CODINA AGRONI 1/5

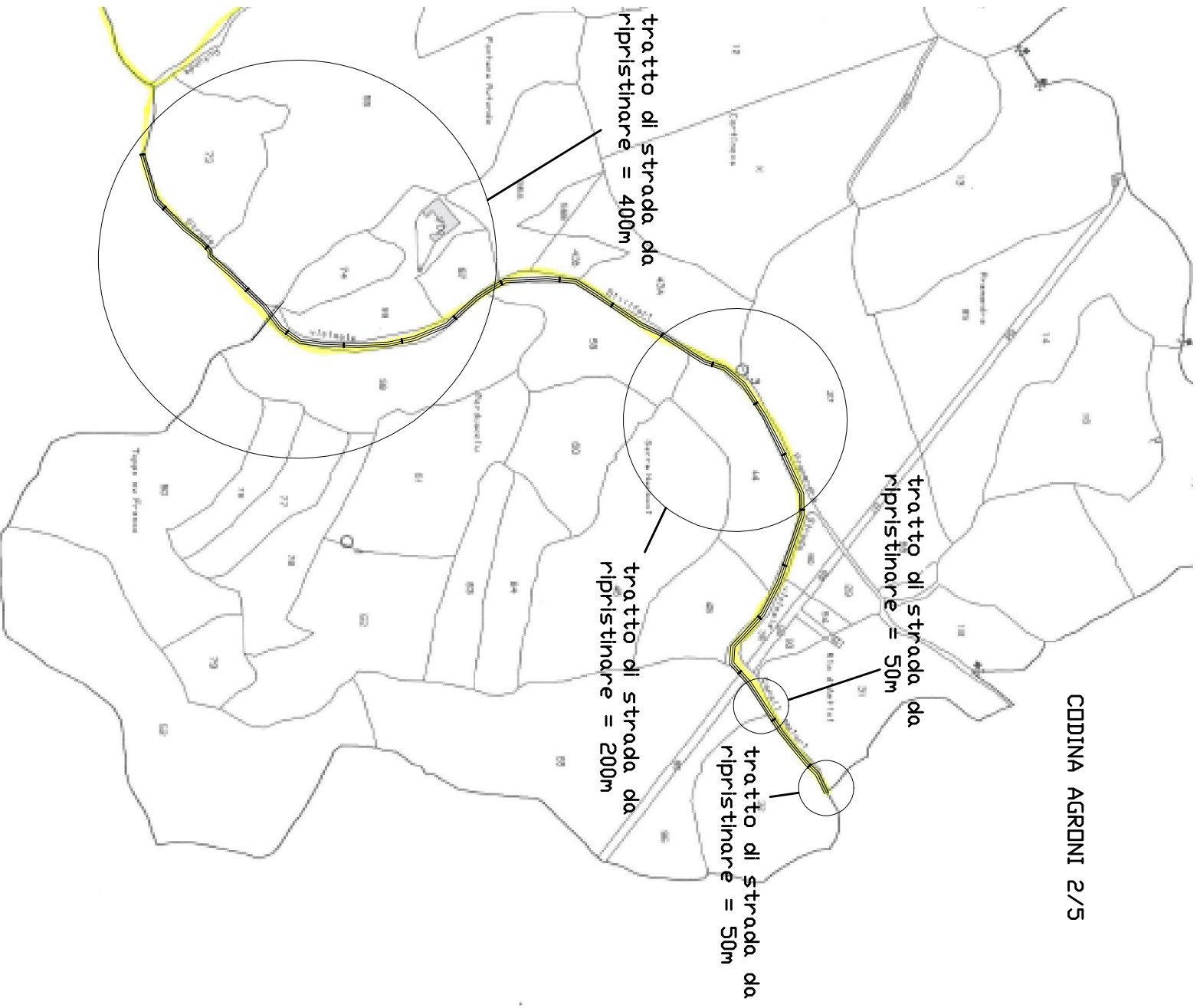


E=10500

N=19900



**CODDINA AGRONI 2/5**

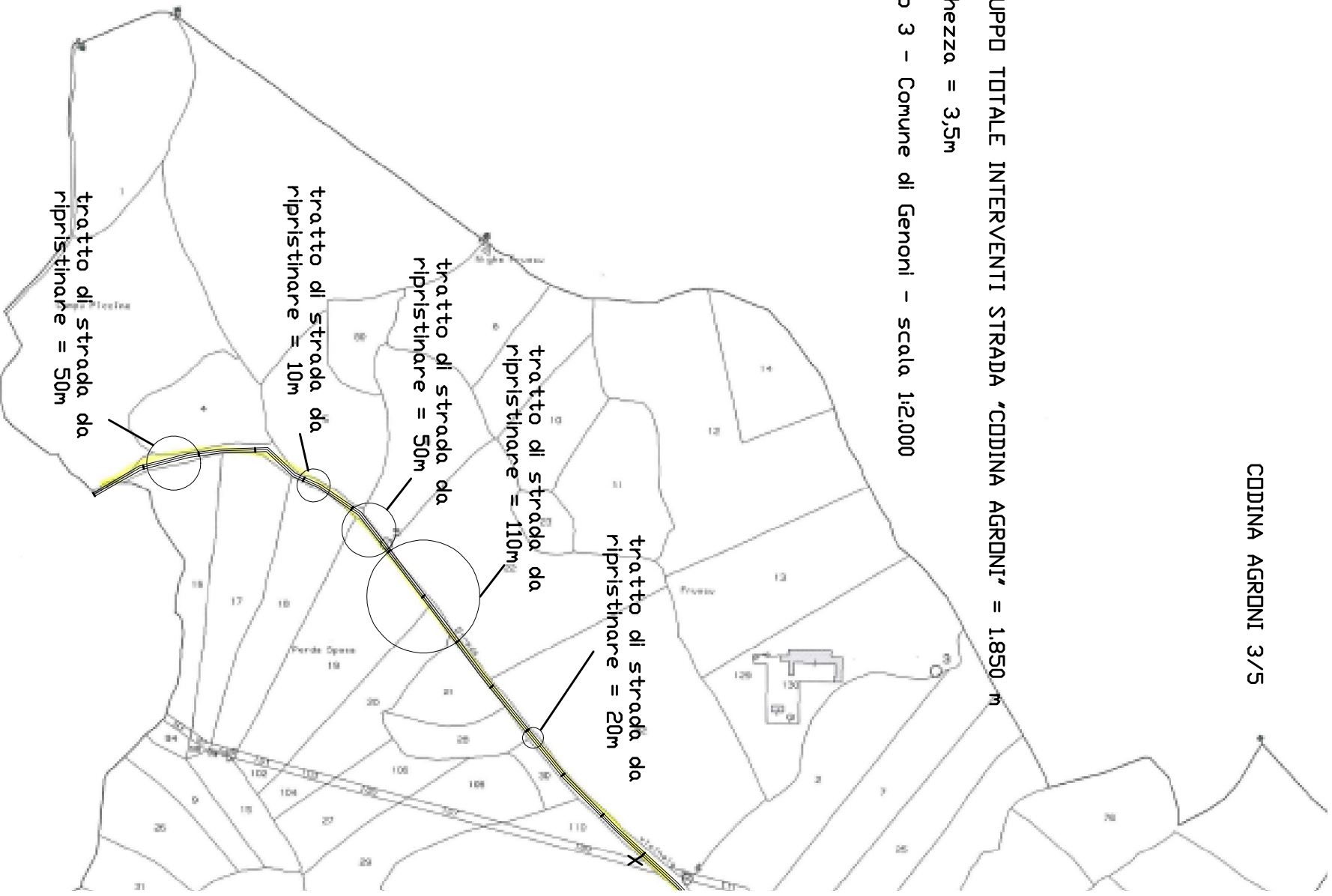


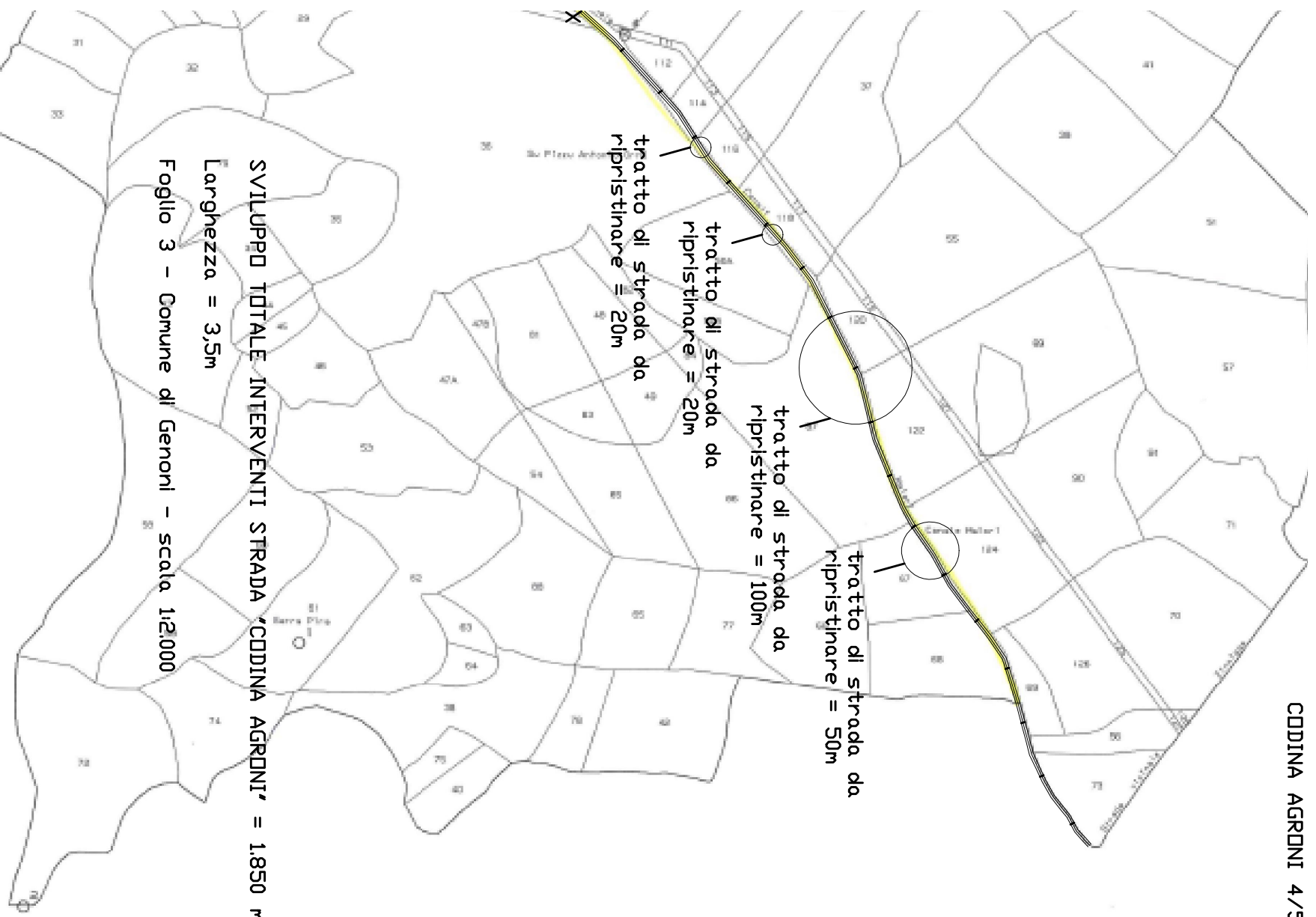
**SVILUPPO TOTALE INTERVENTI STRADA 'CODDINA AGRONI' = 1.850 m**

**Larghezza = 3,5m**

**Foglio 2 - Comune di Genoni - scala 1:2.000**

SVILUPPO TOTALE INTERVENTI STRADA 'CODDINA AGRONI' = 1.850 m  
Larghezza = 3,5m  
Foglio 3 - Comune di Genoni - scala 1:2.000

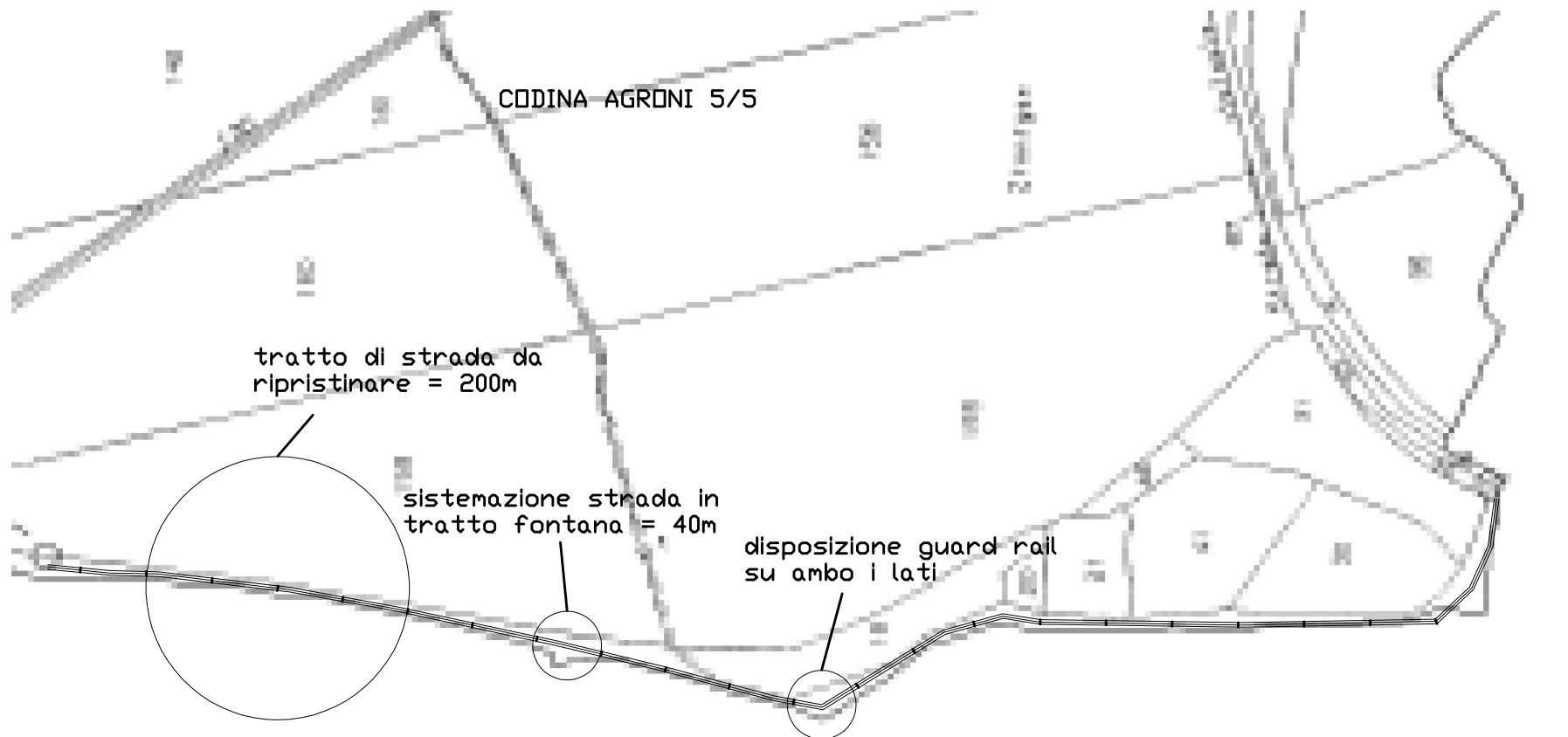




SVILUPPO TOTALE INTERVENTI STRADA 'CODDINA AGRONI' = 1850 m

Larghezza = 3,5m

Foglio 3 - Comune di Genoni - scala 1:2.000



CODINA AGRONI 5/5

tratto di strada da  
ripristinare = 200m

sistemazione strada in  
tratto fontana = 40m

disposizione guard rail  
su ambo i lati

SVILUPPO TOTALE INTERVENTI STRADA "CODINA AGRONI" = 1.850 m

Larghezza = 3,5m

Foglio 7 - Comune di Genoni - scala 1:2.000